









Mapa de Presencia de Cooperativas en el Estado de Puebla, II S 2021

Simbología

-  Límite estatal
-  Cuerpos de agua
-  Regiones

Cooperativas

-  45 o más
-  30 - 44
-  20 - 29
-  10 - 19
-  1 - 9

Regiones

- | | |
|------------------------|-----------------------------------|
| 1. Xicotepec (14) | 14. Sierra Negra (9) |
| 2. Huauchinango (24) | 15. Izúcar de Matamoros (26) |
| 3. Zacatlán (18) | 16. Chiautla (14) |
| 4. Huehuetla (8) | 17. Acatlán (14) |
| 5. Zacapoaxtla (25) | 18. Tepexi de Rodríguez (6) |
| 6. Teziutlán (31) | 19. Atlixco (28) |
| 7. Chignahuapán (21) | 20. San Martín Texmelucan (39) |
| 8. Libres (17) | 21 - 27. Área Metropolitana (109) |
| 9. Quimixtlán (5) | 28. San Andrés Cholula (15) |
| 10. Acatzingo (10) | 29. San Pedro Cholula (15) |
| 11. Ciudad Serdán (14) | 30. Cautlancingo (17) |
| 12. Tecamachalco (13) | 31. Amozoc (12) |
| 13. Tehuacán (40) | 32. Tepeaca (25) |



Sistema de Coordenadas: GCS_WGS_1984
Proyección: Universal Transversal de Mercator
Datum: D_WGS_1984
Esferoide: WGS_1984
Zona: 14

Fuente: Elaboración propia con base en datos proporcionados por el Directorio Nacional de Unidades Económicas, 2021; Instituto Nacional de la Economía Social, 2021; Secretaría de Trabajo, Formemos Cooperativas, 2021

